







LEGENDA

URBANO

- | | | |
|--|---|---------------------------------|
|  | Z1 - ZONA CONSOLIDADA | Z2A - JD. PLANALTO |
|  | Z2 - ZONA EM CONSOLIDAÇÃO | Z2B - PQ. SÃO JORGE |
|  | Z3 - ZONA CONSOLIDADA COM RESTRIÇÕES AO ADENSAMENTO | Z2C - ELEODORO II / VL. OITENTA |
|  | Z4 - ZONA EM CONSOLIDAÇÃO COM RESTRIÇÕES AO ADENSAMENTO | Z2D - CHÁCARA PEIXE |
| | | Z4A - PQ DAS NAÇÕES |
| | | Z4B - JD SÃO JOÃO / ITAIPU |

RURAL

- | | |
|--|---------------------------------|
|  | Z5a - ZONA DE INFLUÊNCIA URBANA |
|  | Z5b - ZONA DE INFLUÊNCIA URBANA |



PLANO DIRETOR DO MUNICÍPIO DE SANTA CRUZ DO RIO PARDO

**ZONEAMENTO URBANO
E
ZONA DE INFLUÊNCIA (Z5)**

ANEXO

03

ESCALA 1:50.000

DATA: SETEMBRO 2006

ASSESSORIA:

TEIA



casa de criação