





LEGENDA

- | | | |
|--|---|---|
|  | Z1 - ZONA CONSOLIDADA | |
|  | Z2 - ZONA EM CONSOLIDAÇÃO | Z2A - JD. PLANALTO
Z2B - PQ. SÃO JORGE
Z2C - ELEODORO II / VL. OITENTA
Z2D - CHÁCARA PEIXE |
|  | Z3 - ZONA CONSOLIDADA COM RESTRIÇÕES AO ADENSAMENTO | |
|  | Z4 - ZONA EM CONSOLIDAÇÃO COM RESTRIÇÕES AO ADENSAMENTO | Z4A - PQ DAS NAÇÕES
Z4B - JD SÃO JOÃO / ITAIPU |

PLANO DIRETOR DO MUNICÍPIO DE SANTA CRUZ DO RIO PARDO

ZONEAMENTO URBANO

ANEXO

02

ESCALA 1:20.000

DATA: SETEMBRO 2006

ASSESSORIA:

TEIA  *casadecriação*